Gmina Miłoradz
w dokumencie archiwalnym

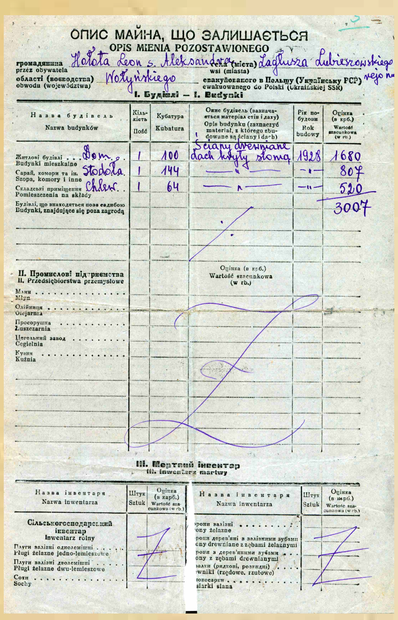

ОПИС МАЙНА, ЩО ЗАЛИШАЄТЬСЯ
OPIS MIENIA POZOSTAWIONEGO

громадянина Робота Леон с. Александра (ім'я, по батькові, прізвище) Лагшова Любешевського
(місце проживання) wsi (miasta) wojewódzkiego
області (воєводства) Волинського — województwa (województwa) Wołyńskiego
повіту (powiatu) — powiatu (powiatu) Łuckiego
ввиселюваного до Польщі (Українській ССР) — ewakuowanego do Polski (Ukraińskiej SSR)

I. Будинки — I. Budynki

Назва будинків / Nazwa budynków	Кількість / Ilość	Кубатура / Kubatura	Опис будинку (матеріал, з якого збудовано, кількість поверхів) / Opis budynku (materiał, z którego zbudowano, liczba kondygnacji)	Рік побудови / Rok budowy	Оцінка (в крб.) / Wartość szacunkowa (w rb.)
Житлові будинки / Budynki mieszkalne	1	100	Дерев'яний / drewniany, дах покрівлі / dach kryty słomą	1928	1680
Сараї, комори та ін. / Stodoła, komory i inne	1	144	—	—	807
Складські приміщення / Pomieszczenia na składy	1	64	—	—	520
Разом / Razem					3007
Будинки, знаходяться поза садибою / Budynki, znajdujące się poza zagrodą					

II. Промислові підприємства / II. Przedsiębiorstwa przemysłowe

	Оцінка (в крб.) / Wartość szacunkowa (w rb.)
Млин / Młyn	
Олійниця / Olejarnia	
Просорушка / Łuszczarnia	
Цегельний завод / Cegielnia	
Ґуральня / Kuźnia	

III. Мертвий інвентар / III. Inwentarz martwy

Назва інвентаря / Nazwa inwentarza	Штук / Sztuk	Оцінка (в крб.) / Wartość szacunkowa (w rb.)	Назва інвентаря / Nazwa inwentarza	Штук / Sztuk	Оцінка (в крб.) / Wartość szacunkowa (w rb.)
Сільськогосподарський інвентар / Inwentarz rolny			Воза залізні / wozy żelazne		
Плуги залізні односкибні / Pługi żelazne jednoskibowe			Воза дерев'яні з залізними осями / wozy drewniane z żelaznymi osiami		
Плуги залізні двоскибні / Pługi żelazne dwuskibowe			Воза з дерев'яними осями (колесами, розвалами) / wozy z drewnianymi osiami (kołami, rozwalami)		
Сеча / Siechy			Вейвайки (гарбами, ґнотами) / wozy (garbami, gnotami)		
			Шарки / sieve		

Дwujęzyczny – polsko - rosyjski opis mienia pozostawionego przez repatriantów z Wołynia, przesiedlonych do gromady Miłoradz w 1946.
Archiwum Państwowe w Elblągu z siedzibą w Malborku, Zbiór akt osiedleńczych powiatu malborskiego, sygn. 694/34.

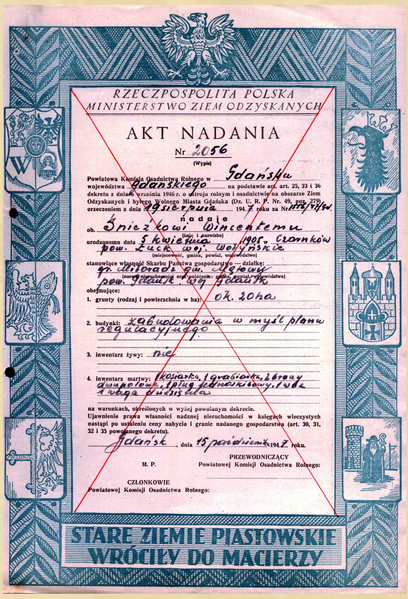

RZECZPOSPOLITA POLSKA
MINISTERSTWO ZIEM ODZYSKANYCH

AKT NADANIA
Nr 2056
(wzór)

Powiatowa Komisja Osadnictwa Rolnego w Gdańsku na podstawie art. 25, 33 i 36 dekretu z dnia 6 września 1946 r. o reformie rolnej i osadnictwie na obszarze Ziem Odzyskanych i byłego Wolnego Miasta Gdańska (Dz. U. R. P. Nr. 48, poz. 272) w orzeczeniu z dnia 15 października 1947 r. nadaje Śniezkowi Wincentemu ur. 5 kwietnia 1905 r. Cromkow pow. Łuck woj. wołyńskie (nazwisko i imię, gmina, powiat, województwo) stanowisko wojenne: Kapral Wojska Polskiego gospodarstwo rolne o obszarze: 9 ha uprawnionemu do nabycia (nazwisko i imię, gmina, powiat, województwo) obejmujące:
1. grunty (rodzaj i powierzchnia w ha): ok. 20 ha
2. budynki: zgodnie w myśl planu zagospodarowania
3. inwentarz żywy: nie
4. inwentarz martwy: konia, krowa, trzoda, narzędzia, pług, [illegible] i obsługa gospodarstwa

na warunkach określonych w wyżej powołanym dekrecie.
Uprawnienie przejdzie własności nadanej nieruchomości w księgach wieczystych nastąpi po uiszczeniu ceny nabycia i granic nadanego gospodarstwa (art. 30, 31, 32 i 35 powołanego dekretu).

Gdańsk, dnia 15 października 1947 roku.

M. P.
PRZEWODNICZĄCY Powiatowej Komisji Osadnictwa Rolnego:

CZŁONKOWIE Powiatowej Komisji Osadnictwa Rolnego:

STARE ZIEMIE PIASTOWSKIE WRÓCIŁY DO MACIERZY

Akt nadania gospodarstwa repatriantom w gromadzie Miłoradz wydany 15 października 1947 roku
Archiwum Państwowe w Elblągu z siedzibą w Malborku, Zbiór akt osiedleńczych powiatu malborskiego, sygn. 694/30.

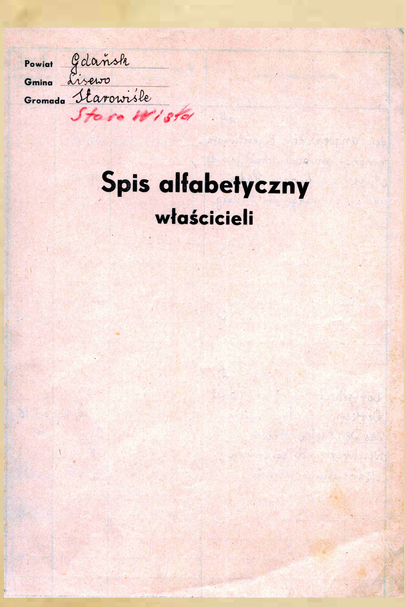

Powiat Gdańsk
Gmina Lisewo
Gromada Starowiśle
Stara Wisła

Spis alfabetyczny
właścicieli

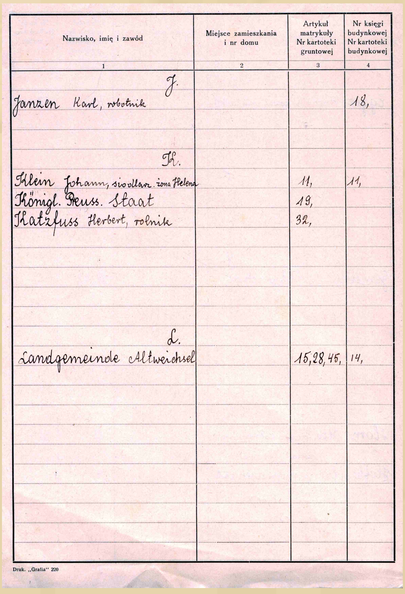

Nazwisko, imię i zawód	Miejsce zamieszkania i nr domu	Artykuł matrykuły Nr kartoteki gruntowej	Nr księgi budynkowej Nr kartoteki budynkowej
1	2	3	4
J.			
Janzen Karl, robotnik			18,
K.			
Klein Johann, siodlarz, zmarł [illegible]		11,	11,
Königl. Preuss. Staat		19,	
Katzfuss Herbert, rolnik		32,	
L.			
Landgemeinde Altweichsel		15, 28, 45,	14,

Druk. „Grafia" 200

Alfabetyczny spis właścicieli ziemskich ze Starej Wisły, sporządzony w 1947 roku
Archiwum Państwowe w Elblągu z siedzibą w Malborku, zespół Urząd Katastralny w Malborku, sygn. 599/124.

Międzynarodowy Dzień Archiwów
Archiwum Państwowe w Elblągu z siedzibą w Malborku